



Comune di Fino Mornasco - Provincia di Como  
Piano di Protezione civile comunale

Responsabile  
Sindaco - dott. Roberto Fornasiero


Gruppo di lavoro comunale  
Polizia locale - comandante Matteo Trimigno  
Ufficio tecnico comunale  
Volontari del Lario - Protezione Civile di Fino  
Mornasco - Presidente  
dott.ssa Alessandra Pandolfi, dott. Marco Meurat

#### TAVOLA 4 - PERICOLOSITÀ SISMICA LOCALE


Revisione del 07/03/2024  
Bozza ai fini dell'approvazione


0 500 1.000 m





 Fino Mornasco


Aree soggette ad amplificazione sismica locale


 Zona caratterizzata da movimenti franosi attivi

 Zona potenzialmente franosa o esposta al rischio di frana

 Zona di fondovalle con presenza di depositi alluvionali e/o fluvioglaciali granulari e/o coesivi

 Zona pedemontana di falda di detrito, conoide alluvionale e conoide deltizio-lacustre

 Zona morenica con presenza di depositi granulari e/o coesivi (comprese le coltri loessiche)

 Zone con terreni di fondazioni particolarmente scedenti

ESRI Satellite (ArcGIS/World\_Imagery)

